

## **Programma Zeelanddag 19 april 2009**

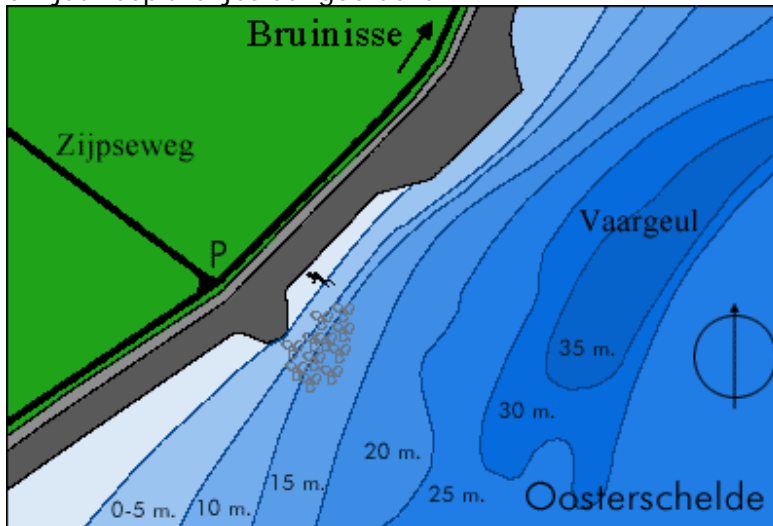
08:00 Vertrek vanaf de Liesbosch  
09:30 Aankomst duikstek Zoeterbout, Zijpseweg  
10:00 Aanvang duik  
11:00 Einde duik  
11:40 Vertrek  
12:00 Aankomst vulstation Waterworld  
12:30 Vertrek  
13:00 Aankomst strandpaviljoen Jeanzz voor lunch  
14:00 Vertrek  
14:15 Aankomst duikstek Nieuwekerkweg  
14:45 Aanvang duik  
15:45 Einde duik

## Zoeterbout (ook wel bekend als Zijpe)

Zoetersbout, ook wel bekend als Zijpe, is een leuke duikstek om te duiken als je zonder last van het getij in de Oosterschelde wilt duiken.

In de zomer van 2008 is de dijk een tijdje afgesloten geweest voor duikers wegens werkzaamheden aan de dijkbekleding. Na afronding van deze werkzaamheden is er speciaal voor duikers een betonnen trap met roestvrijstalen leuning aangebracht. Deze is echter niet op de oude instapplaats, maar zo'n 40 meter meer naar rechts aan de andere zijde van de korte brede pier.

De duiken worden gemaakt rechts van de strekdam omdat er links weinig te zien is én omdat hier vaak vissers op de kant staan. De duikstek is langs de vaargeul en daarom is het verstandig als je een opstijging maakt om eerst naar een ondieper gedeelte te zwemmen voordat je op gaat stijgen. Dat de vaargeul dichtbij is kun je onderwater overigens erg goed horen. De stek is wel aardig. De geul is voornamelijk zanderig met wat basalt blokken. Duikers doen er veel stof op waaien dus is het wel belangrijk om er vroeg te zijn. Op zo'n 17 meter diepte, aan de rechterkant worden elk jaar sepiarekjes aangebracht.



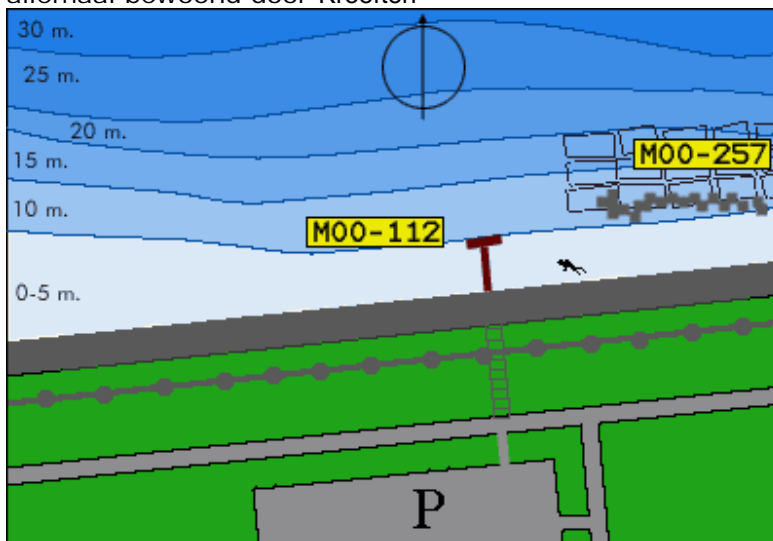
Ondanks de geringe stroming is hier toch een rijk onderwaterleven te bespeuren. Het eerste wat opvalt, als je te water gaat, zijn de enorme bladen van de suikerwieren die hier in het ondiepe gedeelte groeien. Als je jezelf daar doorheen geworsteld hebt kun je meteen stijl afdalen. Op de basaltblokken groeien Oesters, Geweisonzen, Knotszakpijpen en in de zomer en najaar zijn grote stukken begroeid met Druipzakpijpen. Deze vormloze kolonievormende dieren zijn overigens niet het fraaiste wat moeder natuur heeft te bieden. Kreeften, Hooiwagenkrabben en Strandkrabben scharrelen tussen de stenen, maar 's nachts is de kans groot dat je hier een Vorskwab kan tegenkomen. Ook Zeebaarzen zijn hier de laatste jaren regelmatig gesignaleerd. Zij blijken absoluut niet schuw te zijn ten opzichte van duikers. Dit komt waarschijnlijk omdat ze door duikers zijn gevoerd. Dat voeren wordt ten strengste afgeraden omdat hiermee het biologisch evenwicht kan worden verstoord.

## Nieuwekerkweg

Dit is één van de drukst bezochte duikplaatsen in Zeeland, dus als je hier wilt duiken moet je er, vooral in het weekend, vroeg bij zijn. Gelukkig is de grote parkeerplaats van alle gemakken voorzien. Er staat een friettent en mobiele toiletten zijn ook aanwezig, alleen douches ontbreken nog.

Vanaf 2008 zijn er trappen en steigers geplaatst om het duikers makkelijker te maken om het water te bereiken. Er is gebruik gemaakt van drijvende steigers die bij zwaar weer kwetsbaar kunnen zijn. Op dit moment zijn ze daarom ook voor onderhoud verwijderd. Wanneer ze weer worden teruggeplaatst is op dit moment onbekend. Pas daarom op bij het te water gaan, de stenen kunnen glad zijn!

Vanaf de kant loopt het eerst langzaam af. Dit gedeelte heeft een zandbodem. Een meter of 20 vanaf de kant zwem je tegen een stenen onderwaterdijkje op, daarachter gaat de stenenhelling steil de diepte in. Opmerkelijk zijn de grote betonnen platen, die als enorme tegels, de helling voor een groot gedeelte bedekken. Tussen de platen kom je soms een zeldzame Zeedahlia tegen. Vanaf het voorjaar van 2002 zijn hier, net als in Scharendijke, kunstmatig riffen geplaatst, bestaande uit zo'n 100 "Reefballs". De initiatiefnemers zijn de plaatselijk duikondernemers in samenwerking met Stichting Kunstrif Zeeland. Inmiddels zijn ze voor een groot gedeelte begroeid met allerlei levensvormen en zonder uitzondering allemaal bewoond door Kreeften



Het onderwaterleven is hier opmerkelijk divers. Ook dieren die je niet zo snel verwacht zoals Dodemansduim en Zeedahlia's kun je hier tegenkomen. Het gebruikelijke Grevelingenleven, zoals de o.a. de Knotszakpijp, komt hier ook in ruime mate voor. Dit is te danken aan de ruime vestigingsmogelijkheden van deze duikplaats. De stenen helling loopt tot ver in de diepte door.

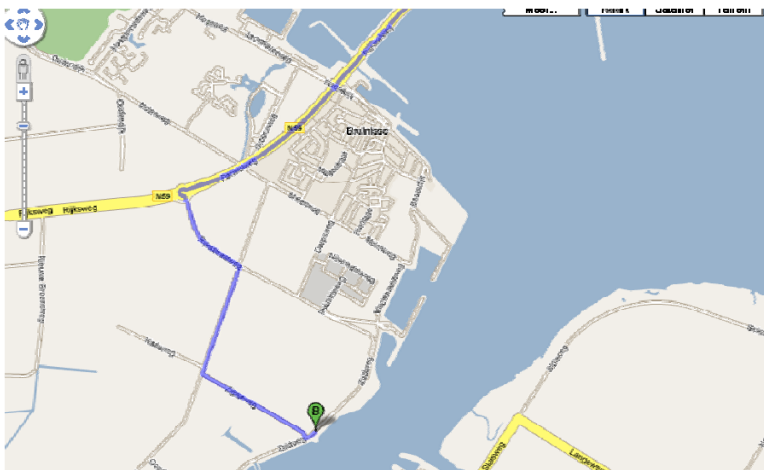
Als je goed kijkt zie je hier ook vaak opmerkelijk grote Zeenaalden. Met hun kop naar beneden gericht proberen de Zeenaalden zich zo min mogelijk te bewegen. Daarmee lijken ze op het eerste gezicht op zeegrasachtige wieren. Pas als ze zich bewegen vallen ze op.

**Routebeschrijving de Liesbosch naar Zuidweg, Schouwen-Duiveland**  
**111 km – ca. 1 uur 21 min.**

**A** Utrecht  
 De Liesbosch  
 Nieuwegein

1. Vertrek in <b>zuidelijke</b> richting op de <b>De Liesbosch</b>	0,2 km
2. Sla <b>linksaf</b> bij <b>Ravenswade</b>	0,7 km
3. Sla <b>linksaf</b> bij <b>Laagravenseweg/N408</b>	0,6 km
4. Neem op <b>Knooppunt Laagraven</b> de <b>1ste</b> afslag naar de oprit <b>A27</b> richting <b>Breda</b>	2,3 km
5. Voeg in op <b>A27</b>	27,0 km
6. Neem afslag <b>Gorinchem</b> richting <b>Nijmegen/A15/E31/Tiel/Rotterdam</b>	0,4 km
7. Houd <b>rechts</b> aan bij de splitsing, volg de borden naar <b>Rotterdam</b> en voeg in op de <b>A15/E31</b> Ga verder op de A15	31,9 km
8. Neem afslag <b>19a-Zuidplein</b> richting <b>A29</b>	0,3 km
9. Houd <b>links</b> aan bij de splitsing, volg de borden naar <b>A29/Roosendaal/Zierikzee</b> en voeg in op de <b>A29</b>	21,5 km
10. Sla op <b>N59</b> af richting <b>Middelharnis/Zierikzee</b>	24,0 km
11. Neem op de rotonde de <b>3e</b> afslag naar <b>Rijksstraatweg</b>	0,7 km
12. Sla <b>rechtsaf</b> bij <b>Langeweg</b>	0,8 km
13. Sla <b>linksaf</b> bij <b>Zijpseweg</b>	0,8 km

**B** Zuidweg, Zijpe, Schouwen-Duiveland



**Duikstek 1 Zoeterbout**

**Routebeschrijving naar Rolleklootsedijk, Schouwen-Duiveland**

**8,3 km – ca. 11 min.**

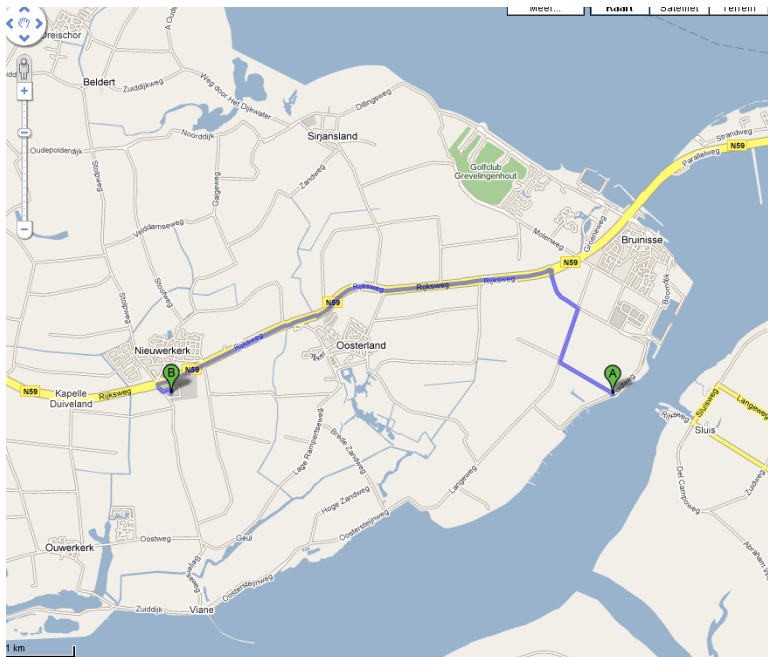


Schouwen-Duiveland  
Zuidweg  
Zijpe

- |   |        |
|---|--------|
| 1. Vertrek in <b>noordwestelijke</b> richting op de <b>Zijpseweg</b> naar <b>Langeweg</b> | 0,8 km |
| 2. Sla <b>rechtsaf</b> bij <b>Langeweg</b>  | 0,8 km |
| 3. Sla <b>linksaf</b> bij <b>Rijksstraatweg</b>   | 0,6 km |
| 4. Neem op de rotonde de <b>3e</b> afslag naar <b>N59</b>                                 | 5,8 km |
| 5. Sla <b>linksaf</b> bij <b>Stolpweg</b>   | 10 m   |
| 6. Ga verder op <b>Middenweg</b>  | 0,1 km |
| 7. Sla <b>linksaf</b> bij <b>De Weel</b>  | 0,1 km |
| 8. Sla <b>rechtsaf</b> bij <b>Rolleklootsedijk</b>  | 78 m   |



Duikcentrum Waterworld, Rolleklootsedijk 1, Nieuwerkerk. Tel: 0111-647090



### Vulstation Waterworld

### Routebeschrijving naar Zaete 1, 4318 Schouwen-Duiveland


**25,8 km – ca. 30 min.**

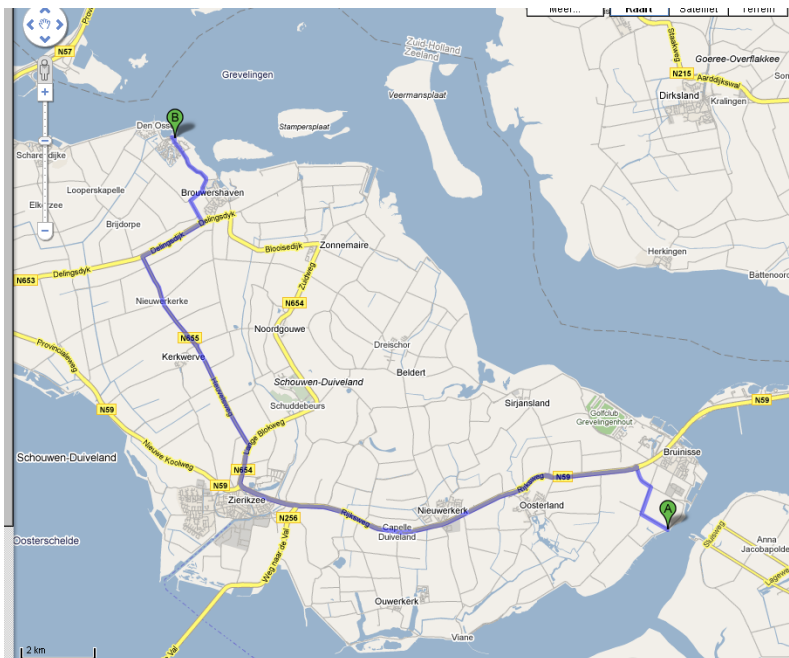


Zuidweg  
Schouwen-Duiveland

- |   |        |
|---|--------|
| 1. Vertrek in <b>noordwestelijke</b> richting op de <b>Zijpseweg</b> naar <b>Langeweg</b> | 0,8 km |
| 2. Sla <b>rechtsaf</b> bij <b>Langeweg</b>  | 0,8 km |

3. Sla <b>linksaf</b> bij <b>Rijksstraatweg</b>	0,6 km
4. Neem op de rotonde de <b>3e</b> afslag naar <b>N59</b>	11,4 km
5. Neem op de rotonde de <b>1ste</b> afslag naar <b>Lange Blokweg/N654</b>	1,2 km
6. Sla <b>linksaf</b> bij <b>Heuvelsweg/N655</b> Ga rechtdoor over één rotonde	5,9 km
7. Sla <b>rechtsaf</b> bij <b>Delingsdijk/N653</b> Ga verder op de N653	1,8 km
8. Neem op de rotonde de <b>2e</b> afslag naar <b>Groenhilweg</b>	0,7 km
9. Sla <b>rechtsaf</b> bij <b>Dapperweg</b>	0,4 km
10. Sla <b>linksaf</b> bij <b>Grachtweg</b>	0,3 km
11. Ga verder op <b>Schouwsedijk</b>	1,4 km
12. Sla <b>rechtsaf</b> bij <b>Christoffellaan</b>	16 m
13. Sla <b>linksaf</b> bij <b>Zaete</b>	0,1 km
14. Scherpe bocht naar <b>rechts</b> om op de <b>Zaete</b> te blijven U vindt uw bestemming rechts	89 m

 **Zaete 1a**  
4318 NB Brouwershaven  
Telefoon: 0111 69 50 89



### Lunchlocatie strandpaviljoen Jeanzz

**Routebeschrijving naar Kerkweg**  
**1,6 km – ca. 2 min.**

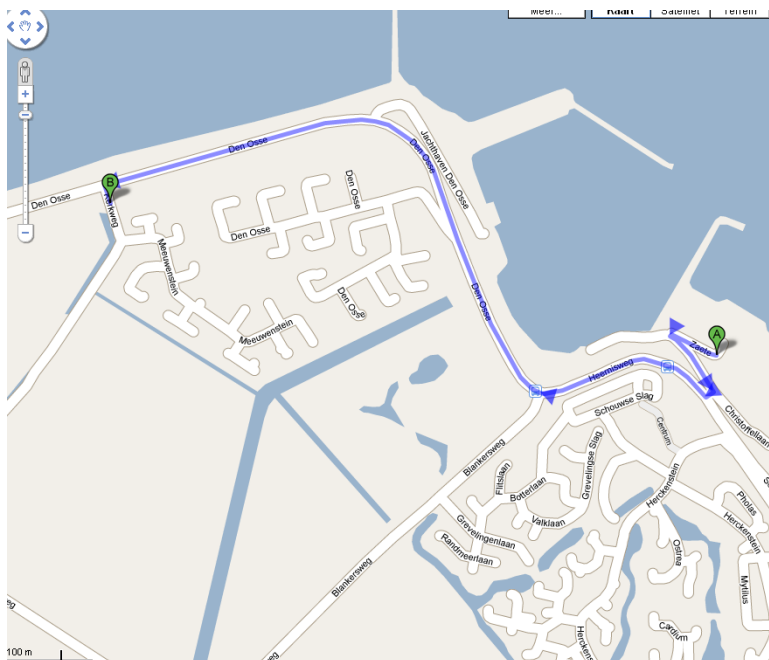


Zaete 1  
4318  
Schouwen-Duiveland

1. Vertrek in <b>westelijke</b> richting op de <b>Zaete</b>	89 m
2. Scherpe bocht naar <b>links</b> om op de <b>Zaete</b> te blijven	0,1 km
3. Sla <b>rechtsaf</b> bij <b>Christoffellaan</b>	16 m
4. Sla <b>rechtsaf</b> bij <b>Heernisweg</b>	0,3 km
5. Ga verder op <b>Den Osse</b>	1,0 km
6. Sla <b>linksaf</b> bij <b>Kerkweg</b> U vindt uw bestemming rechts	32 m



Kerkweg



**Duikstek 2 Nieuwekerkweg**